

JUDEȚUL SATU MARE COMUNA ANDRID



Strategie de Dezvoltare Locală

2008

IV. COMUNA ANDRID - PREZENTARE GENERALĂ

4.1 Așezare și acces

Comuna Andrid este situată în partea de nord – vest a țării, în Transilvania, ca parte componentă a județului Satu Mare. Comuna Andrid este așezată în partea sud - vestică a județului Satu Mare, Regiunea de Dezvoltare Nord-Vest, Euroregiunea Carpatica. De asemenea, comuna Andrid face parte, alături de alte 11 comune și un oraș (Carei), din Zona „Carei”.



Fig. 6 Poziționarea comunei Andrid în județul Satu Mare

Comuna Andrid se învecinează cu comuna Pișcolt în partea de nord-vest, în partea de sud-vest cu comuna Curtuișeni (județul Bihor), cu comuna Sălacea

(județul Bihor) în partea de sud, cu comuna Pir în sud-est, cu comuna Santău în partea estică și cu comunele Petrești și Tiream în nord.

Comuna se întinde pe o suprafață de 6.231 ha¹. Din totalul suprafeței, 5.656 ha. reprezintă suprafață agricolă (din care: 4.686 ha. suprafață arabilă, 7 ha. livezi și pepiniere pomicole, 10 ha. vii și pepiniere viticole, 768 ha. pășuni și 185 ha. fânețe), iar 238 ha. păduri și vegetație forestieră, situate geografic în comuna Foieni, la 20 de km. de Andrid spre Carei, administrate de către Ocolul Silvic Salcâmul.

Terenurile neagricole, în total 575 ha., sunt împărțite astfel: 30 de ha. este suprafața ocupată de ape, 98 ha. reprezintă căile de comunicație (drumuri, șosele), 310 ha. terenurile ocupate de construcții, 133 ha. terenuri degradate și neproductive. Există 5.723 ha. sub formă de suprafață în extravilan, iar 508 ha. intravilan (278 ha. în satul Andrid, 160 ha. în satul Dindești și 70 ha. în satul Irina). În comună există un număr de 935 de locuințe și 1.000 de gospodării². Din totalul de 1.000 de locuințe, 7 sunt în proprietate majoritară de stat, iar 993 sunt în proprietate majoritar privată³. Lotul de case de locuit este relativ uniform și cu compoziție arhitecturală adecvată, observându-se caracterul rural al localității. Suprafața locuibilă este de 38.087 mp.

Comuna Andrid este așezată în partea de sud a Municipiului Satu-Mare, la o distanță de 62 de km. pe șoseaua Satu-Mare – Oradea. Orașul Carei se află la o distanță de 24 km. față de comuna Andrid, mai precis de satul Andrid – reședința comunei. Distanța față de Tășnad este de 22 km., iar față de Pișcolt - 10 km.

V. STAREA COMUNEI

5.1 Andrid – date statistice privind forța de muncă

Obiectivele care stau la baza strategiei de dezvoltare locală sunt:

¹ Conform informațiilor deținute de către Primăria comunei Andrid

² www.ghidulprimariilor.ro

³ Fișa localității 2006, Direcția județeană de Statistică Satu Mare

- Creșterea prosperității comunității locale;
- Asigurarea unui grad înalt de ocupare a forței de muncă.

Astfel, un obiectiv strategic privind forța de muncă este îmbunătățirea calității forței de muncă prin investiții substanțiale în dezvoltarea capitalului uman, îmbunătățirea nivelului de calificări și a gradului de ocupare, sprijinirea dezvoltării unei societăți bazată pe cunoaștere, în conformitate cu obiectivele strategice de la Lisabona.

Populația ocupată din comuna Andrid, din sectorul public, pe ramuri de activitate⁴:

Sector activitate	Număr angajați
Învățământ	46
- dintre care cadre didactice	40
Administrație locală	11
Pază	4
Cooperatie	26
Poliție	2
Sănătate	5
Farmacie	2
Poștă	3
C.E.C.	2
Culte	7
Total	108 persoane

O parte semnificativă a populației active din comuna Andrid este angajată în cadrul S.C. ARA SHOES ROMÂNIA S.R.L., din Valea lui Mihai – județul Bihor, o societate care are ca și profil de activitate fabricarea încălțămintei. O altă parte a forței de muncă din comună este absorbită de către S.C. Phoenix S.R.L. Carei, producător de furtunuri de cauciuc și DRM Draxlmaier România Sisteme Electronice S.R.L.– producător de sisteme de cablaje electronice pentru automobile. Toate cele trei firme asigură transportul muncitorilor, ceea ce constituie un avantaj semnificativ pentru aceștia.

Conform ultimelor statistici oferite de către Direcția Județeană de Statistică Satu Mare, situația forței de muncă din comuna Andrid, este prezentată în cadrul următoarelor tabele.

⁴ **Comuna Andrid. Condiții naturale, istorie și contemporaneitate**, Ioan Ciarnău, Editura Fidelia, 2005, pag. 62

Populația stabilă după situația economică la recensământul din martie 2002 (persoane):

	TOTAL
Total populație stabilă	2.681
Populația activă:	1.175
Populația ocupată:	1.119
Agricultură	925
Industrie prelucrătoare	29
Construcții	10
Comerț	23
Hoteluri și restaurante	6
Transporturi	6
Poștă și telecomunicații	5
Activități financiar bancare	1
Tranzacții imobiliare	8
Administrație publică	45
Învățământ	34
Sănătate	15
Alte servicii	10
Activități de gospodărie	1
Populația neocupată:	56
Șomeri în căutarea unui alt loc de muncă	17
Șomeri în căutarea primului loc de muncă	39
Populația inactivă:	1.506
Elev/student	171
Pensionar	309
Casnică	150
Întreținută de altă persoană	162
Întreținută de stat sau de organizații private	10
Altă situație economică	5

Populația stabilă de 10 ani și peste, după nivelul instituției de învățământ absolvite, la recensământul din martie 2002 (persoane):

NIVELUL DE ÎNVĂȚĂMÂNT ABSOLVIT	NUMĂR PERSOANE DE 10 ANI ȘI PESTE	
	TOTAL	MASCULIN
Populația stabilă total	2.309	1.139
Învățământ superior		
- de lungă durată	29	21
- de scurtă durată	2	2
Învățământ postliceal și de maiștri	17	5
Învățământ secundar		
- liceal	201	91
- profesional și de ucenici	374	293
- gimnazial	1.033	446
Învățământ primar	490	215

Alte situații	total	163	66
	- din care, analfabeți	150	60

Populația stabilă după situația economică la recensământul din martie 2002:

	TOTAL	MASCULIN
Total populație stabilă	2.681	1.326
Populația activă:	1.175	768
Populația ocupată:	1.119	726
Populația neocupată:	56	42
Șomeri în căutarea unui alt loc de muncă	17	14
Șomeri în căutarea primului loc de muncă	39	28
Populația inactivă:	1.506	558
Elev/student	171	97
Pensionar	309	119
Casnică	150	3
Întreținută de altă persoană	162	82
Întreținută de stat sau de organizații private	10	3
Altă situație economică	5	5

Populația comunei este „îmbătrânită”, aceasta fiind o tendință generală în România pentru mediul rural. Din totalul de 2.681 persoane stabile ale comunei, 1.175 de persoane reprezintă populația activă. Numărul înregistrat al șomerilor este de 56 de șomeri, în realitate acesta fiind de aproximativ zece ori mai mare, datorită șomajului mascat. Marea majoritate a persoanelor fără loc de muncă, deși calificate, se ocupă cu agricultura și creșterea animalelor în gospodăria propriei.

5.2 Analiza SWOT

Strategia de dezvoltare a comunei Andrid nu se poate realiza fără o atentă analiză SWOT. Aceasta este un instrument de analiză strategică, foarte flexibil și ușor de aplicat, folosindu-l pentru a identifica cele mai potrivite direcții de acțiune în vederea dezvoltării locale a comunei.

Scopul acestui tip de analiză a fost de a furniza informații cât mai reale, astfel încât strategia de dezvoltare să aibă o bază cât mai solidă, luând în considerare următorii factori: punctele tari ale comunei Andrid (“Strengths”), punctele slabe (“Weaknesses”) ale acesteia, oportunitățile de dezvoltare sau investiție în

comună (“Opportunities”), dar și posibilele amenințări (“Threats”) care ar afecta dezvoltarea comunei Andrid.

Tabelul de mai jos este edificator în acest sens.


Intern	Extern
<p><u>Puncte TARI</u></p> <ul style="list-style-type: none"> ✓ Apropierea comunei față de orașele Valea lui Mihai, Carei și Tășnad; ✓ Grad de poluare redus; ✓ Existența în comună a izvorului termal de la Dindești; ✓ Existența în comună a resurselor de apă termală (posibilitatea unor noi foraje termale); ✓ Apropierea geografică față de granița cu Ungaria; ✓ Implicarea activă a unității administrativ-teritoriale în cele două asociații cu caracter comunitar funcționale la nivelul zonei (comuna Andrid este membră a Asociației Rurale Câmpia Careiului și Ierului și a Asociației de Cooperare și Dezvoltare a Microregiunii Tășnad); ✓ Existența unei arii protejate în partea de sud – sud-vest a comunei (Valea Ierului) inclusă în programul Natura 2000; ✓ Existența la nivelul comunei a două investiții cu profil agricol, finanțate de către Uniunea Europeană prin programul SAPARD; ✓ Atragerea la nivelul administrației publice locale a finanțărilor din fonduri europene (<i>Primăria a fost beneficiarul a trei proiecte cu finanțare de la U.E.</i>); ✓ Existența unui parteneriat transfrontalier cu comuna Egyházasdengeleg din Ungaria; ✓ Existența la nivelul administrației comunei a documentației tehnice pentru o serie de investiții și proiecte majore, necesare dezvoltării durabile a 	<p><u>Oportunități</u></p> <ul style="list-style-type: none"> ✓ Posibilitatea înființării unui Parc industrial (10-20 ha. lângă DJ 108M Andrid-Carei); ✓ Posibilitatea inițierii de cooperări în domeniile economic, social și cultural cu localitatea maghiară Egyházasdengeleg; ✓ Atragerea investitorilor români și străini în zonă și crearea de locuri de muncă pentru localnici; ✓ Potențial piscicol ridicat; ✓ Atragerea și menținerea tinerilor în comună prin acordarea de terenuri în vederea construirii de locuințe; ✓ Posibilitatea accesării unor programe de finanțare comunitare ale Uniunii Europene pentru sprijinirea dezvoltării infrastructurii în mediul rural; ✓ Accesarea de programe guvernamentale pentru încurajarea inițiativelor locale, în special în domeniul agricol, vegetal și zootehnic; ✓ Accesarea de programe județene de modernizare a infrastructurii rutiere; ✓ Disponibilitatea autorităților locale de a încheia relații de parteneriat cu investitori locali sau străini; ✓ Implicarea școlilor în programe de educație ecologică; ✓ Armonizarea legislației privind apa și

<p>comunei;</p> <ul style="list-style-type: none"> ✓ Funcționarea activă la nivelul comunei a Asociației sportive Real Andrid; ✓ Existența locurilor de muncă în cadrul unor mari firme situate în localități apropiate comunei Andrid; ✓ Funcționarea Școlii de Arte și Meserii din Andrid (tradiția unui învățământ tehnic); ✓ Existența unui management al deșeurilor corespunzător și eficient, euro-conform; ✓ Străzi late în interiorul localității, aerate; ✓ Teren agricol întins, tehnologii clasice de grădinărit și de agricultură; ✓ Apropierea relativă (sub 100 de km.) față de două municipii reședință de județ (Satu Mare și Oradea), ambele deținând atât aeroport, cât și universități; ✓ Tradiție solidă în domeniul meșteșugurilor; ✓ Amenajare hidrografică corespunzătoare; efecte reduse ale viiturilor și inundațiilor; ✓ Transport în comun între localități corespunzător. 	<p>mediul cu directivele Uniunii Europene;</p> <ul style="list-style-type: none"> ✓ Posibilitatea dezvoltării unui sistem regional de rețele turistice; ✓ Posibilitatea racordării la magistrala de gaz care trece prin comuna Pișcolt; ✓ Posibilitatea dezvoltării agriculturii ecologice în comună; ✓ Creșterea numărului de turiști la nivel regional; ✓ Contingentele negociate cu Uniunea Europeană permit creșterea producției pentru anumite produse agricole utilizate în industrie (sfecla de zahăr, lapte, carne de capră și porc); ✓ Apariția de zone protejate și parcuri naturale; ✓ Îmbătrânirea populației va genera un interes sporit pentru turismul balnear.
<p>Puncte SLABE</p> <ul style="list-style-type: none"> ✓ Inexistența căii ferate în comună; ✓ Inexistența canalelor colectoare pentru apele pluviale; ✓ Lipsa bordurilor suprafețelor pavate; ✓ Acces greoi a localității; ✓ Lipsa parțială a rețelelor de apă; ✓ Lipsa totală a sistemului de canalizare în comună; ✓ Ponderea scăzută a drumurilor asfaltate; ✓ Ponderea crescută a drumurilor nemodernizate; ✓ Lipsa investitorilor/investițiilor în zonă; ✓ Șomaj mascat în agricultură; ✓ Stare de sănătate precară a populației; ✓ Lipsa furnizorilor de servicii publice; ✓ Neexploatare Parteneriatelor Publice Private 	<p>Amenințări</p> <ul style="list-style-type: none"> ✓ Lipsa rezervelor de teren din proprietatea Comunei; ✓ Nevalorificarea resurselor naturale existente; ✓ Creșterea poluării; ✓ Degradarea mediului; ✓ Capacitate administrativă insuficientă; ✓ Legislație europeană complexă pentru parteneriatele public-privat; ✓ Insuficiente venituri la bugetele locale; ✓ Evoluții demografice nefavorabile; ✓ Estomparea tradițiilor locale, odată cu trecerea timpului (neglijarea moștenirilor culturale).

(PPP);

- ✓ Lipsa resurselor minerale ca bază de dezvoltare a industriei;
- ✓ Economie rurală ne-diversificată, concentrată pe agricultura de subzistență;
- ✓ Îmbătrânirea populației (spor natural negativ și migrarea tinerilor spre centrele urbane);
- ✓ Inexistența unor forme sinergice de promovare a zonei;
- ✓ Educația ecologică este superficială.

Pe baza acestei analize au fost propuse soluții pentru redresarea deficiențelor identificate în sistemul administrației publice locale.



VI. GOSPODĂRIREA COMUNALĂ

Autoritățile administrației publice locale trebuie să adopte, conform reglementărilor în vigoare din domeniul serviciilor comunitare de utilități publice, strategii locale proprii privind accelerarea dezvoltării serviciilor comunitare de utilități publice.

Rețeaua căilor de acces, de alimentare cu energie electrică, gaze și apă, rețeaua de canalizare alcătuiesc o condiție sine qua non a dezvoltării, a ridicării nivelului de trai, a implementării unor activități economice, de producție sau sociale.

6.1 Salubritate

În ceea ce privește salubritatea, în cadrul Primăriei comunei Andrid este constituit Serviciul Public de Interes Local care are ca atribuție principală colectarea deșeurilor produse în cele trei sate ale comunei, conform unui program săptămânal (2 zile în Andrid, o zi în Dindești și o zi în Irina). Serviciul are un angajat care utilizează la ora actuală o căruță pentru a colecta și transporta deșeurile.

La ora actuală este în curs de implementare proiectul „**Gestionarea selectivă a deșeurilor în Microregiunea Câmpia Careiului și Ierului**”, proiect finanțat de către U.E. prin programul Phare CES 2004. Solicitantul finanțării este Consiliul Local al comunei Tîream, însă în rândul beneficiarilor proiectului se numără și comuna Andrid. Bugetul total al proiectului este de 887.895 euro. Din aceste fonduri vor fi achiziționate autospeciale destinate transportului deșeurilor, dar și europubele destinate colectării selective a acestora. Durata de derulare a proiectului este de 18 luni, începând cu anul 2006, luna noiembrie. Scopul proiectului este de a realiza un sistem modern, euro-conform, de gestionare selectivă a deșeurilor în Microregiunea Câmpia Careiului și Ierului. De gestionarea serviciului din punct de vedere administrativ se va ocupa Serviciul Public de Interes Local din comună. Prin implementarea acestui proiect, sectorul de salubritate al comunei va respecta întru totul standardele europene în domeniu, contribuind semnificativ la eforturile de protejare a mediului înconjurător, dar și la aspectul estetic al comunei.

6.2 Alimentarea cu apă

Serviciul de alimentare cu apă este definit drept o activitate de utilitate publică și economică de interes general, ce funcționează sub administrarea autorităților publice locale și care are drept principal scop livrarea de apă potabilă tuturor cetățenilor. Serviciul public de alimentare cu apă cuprinde, în principal, activitățile de captare, de tratare a apei brute, de transport și de distribuție a apei potabile la utilizatori.

Potrivit legislației actuale, infrastructura aferentă serviciului public de alimentare cu apă aparține domeniului public, al cărui proprietar este autoritatea publică locală. Responsabilitatea asupra funcționării serviciului public, precum și asupra efectuării de investiții, revine autorității publice locale. Funcționarea serviciului de alimentare cu apă se face în baza unei legislații specifice, sub monitorizarea Autorității Naționale de Reglementare pentru Serviciile Publice de Gospodărire Comunală (prin reprezentanțele teritoriale regionale deconcentrate) și a Ministerului Sănătății (prin Autoritățile de Sănătate Publică Județene).

Fiind un accesoriu indispensabil al vieții moderne, alimentarea gospodăriilor cu apă devine o necesitate stringentă.

La nivelul comunei există o rețea parțială de alimentare cu apă potabilă, cu hidranți montați în satele Andrid și parțial în Dindești și un foraj de 150 de m. adâncime pentru alimentarea cu apă în spațiul intravilan al celor trei sate. De asemenea, există 13 arteziene (foraje la o adâncime de aproximativ 100 de m.), dintre care 6 în satul Andrid, 3 în Irina și 4 în Dindești și un foraj de mare adâncime, la 300 de m. adâncime, care funcționează cu ajutorul unei pompe. Cu finanțare conform Hotărârii nr. 577/1997 pentru aprobarea programului privind pietruirea drumurilor comunale, alimentarea cu apă a satelor, conectarea satelor la rețeaua de electrificare și la rețelele telefonice, este în curs de execuție lucrarea de introducere a sistemului de alimentare cu apă (inclusiv o stație de pompare) în comuna Andrid. Termenul de finalizare al lucrării este anul 2008

(finalizând lucrarea în satul Dindești și satul Irina). Rețeaua de alimentare cu apă va funcționa cu ajutorul unei pompe de apă, iar rețeaua va avea aproximativ 24.250 m.

6.3 Sistemul de canalizare

Directiva Consiliului 91/271/CEE privind epurarea apelor uzate din localități a fost transpusă în legislația românească prin HG 188/2002 pentru aprobarea unor norme privind condițiile de descărcare în mediul acvatic a apelor uzate, cu modificările și adnotările ulterioare. Acest document prevede colectarea, epurarea și evacuarea apelor uzate din aglomerări precum și a celor biodegradabile provenite de la anumite sectoare industriale. Hotărârea prevede pentru toate aglomerările cu peste 2.000 locuitori, echiparea cu stații de epurare, la un nivel de epurare specific: tratare secundară pentru aglomerări mai mici de 10.000 de locuitori; tratare terțiară pentru aglomerări de peste 10.000 de locuitori. Ținând cont de aspectele privind protecția mediului, de așezarea sa geografică în bazinul Dunării și Marii Negre, România va declara întreg teritoriul drept arie sensibilă, acest aspect presupunând obligația ca toate aglomerările rurale cu mai puțin de 10.000 de locuitori să fie prevăzute cu stații de epurare secundară. Situația existentă a infrastructurii din domeniul colectării și epurării apelor uzate orășenești, și în special în mediul rural, necesită un volum foarte mare de lucrări edilitare.

Fiind una dintre problemele de mediu cu care se confruntă România la nivelul întregului teritoriu, managementul apelor uzate reprezintă o preocupare și pentru administrația comunei Andrid, deoarece cade în sarcina acesteia să protejeze comunitatea și să-i asigure condițiile de mediu optime.

Din punct de vedere al canalizării, situația la nivelul comunei este precară. Nu există un sistem de canalizare (rețea și stație de epurare), iar numărul gropilor septice, ca primă măsură de drenaj și stocare ecologică a reziduurilor, este nesemnificativ.

La nivelul comunei se dorește realizarea sistemului de canalizate menajeră sub forma a două proiecte integrate. Unul va viza introducerea rețelei de canalizare în localitatea Andrid (inclusiv modernizarea de drumuri), urmând ca prin intermediul celui de-al doilea viitor proiect să se extindă rețeaua și în localitățile Dindești și Irina.

La ora actuală este în curs de elaborare documentația tehnică (Studiul de fezabilitate) pentru sistemul de canalizare (rețea și stație de epurare) în satul Andrid, urmând ca aceasta să fie aprobată și să se facă demersuri pentru obținerea diferitelor avize și aprobări.

Sistemul de canalizare care va fi proiectat va cuprinde două obiective importante:

- a. Rețeaua de canalizare, și
- b. Stația de epurare.

Rețeaua de canalizare menajeră propusă pentru localitatea Andrid va avea lungimea totală de cca. 14,65 km. Rețelele de canalizare menajeră vor fi pozate îngropat pe străzile localității și în lungul drumurilor jufețene DJ 196 C și DJ 108 M. Terenul aferent acestor lucrări este neproductiv. Stația de epurare ape uzate menajere propusă este o stație de epurare compactă, având componente pentru toate etapele de epurare, cu procent mare de ocupare a terenului. Stația de epurare va avea capacitatea pentru 1.500 locuitori echivalenți, în conformitate cu numărul locuitorilor deserviți.

La stabilirea tehnologiei stației de epurare s-au avut în vedere următoarele aspecte:

- epurarea apei uzate în condiții de eficiență ridicată, astfel încât apa care rezultă în urma procesului de epurare să respecte limitele de calitate ale efluentului conform prevederilor Normativului NTPA 001/2002;
- prevederea unor echipamente fiabile cu funcționare automată și consum redus de energie electrică;
- prevederea unor obiecte tehnologice compacte care ocupă spații reduse și oferă posibilitatea unei execuții rapide;

- alinierea conceptelor de proces la recomandările firmelor de renume în domeniu pe plan internațional;
- asigurarea condițiilor de exploatare salubră;
- limitarea emisiilor de mirosuri.

Amplasarea stației de epurare se va stabili pe baza următoarelor criterii:

- terenul de amplasare să fie situat în apropierea râului receptor;
- din punct de vedere juridic, terenul să aparțină Consiliului Local andrid;
- zona de amplasare să nu fie inundabilă;
- cota terenului să permită scurgerea gravitațională a apelor uzate;
- zona stației să fie aproape de rețelele de utilități;
- să beneficieze de căi de acces pentru execuție și exploatare.

Termenul pentru realizarea integrală a rețelei de canalizare la nivelul comunei este anul 2010.

Demararea procedurii de introducere a apei potabile în Andrid este un argument în plus în favoarea realizării rețelei de canalizare, deoarece legislația în vigoare impune soluționarea problemei (colectarea și epurarea apelor uzate), concomitent cu racordarea populației la rețeaua de alimentare cu apă.

Dezvoltarea comunei Andrid pe plan industrial, socio-cultural și turistic argumentează încă o dată necesitatea și oportunitatea proiectării investiției. Astfel, dezvoltarea socio-economică a teritoriului se va realiza omogen, iar alinierea față de standardele europene va fi mai vizibilă. Având în vedere ritmul susținut de dezvoltare al comunei este obligatorie construirea acestei rețele.

6.4 Gaze naturale

Introducerea alimentării cu gaze naturale în comună se află în stadiul de proiect. La o distanță de 8 km. față de comuna Andrid, prin comuna vecină Pișcolt, trece magistrala de gaz Satu-Mare – Oradea. La nivelul zonei este constituită Asociația Samgaz, constituită pe traseul magistralei de alimentare cu gaz, având ca domeniu de activitate, înființarea distribuțiilor de gaze naturale pe raza comunelor adiacente. La ora actuală, comuna Andrid nu face parte din această asociație. Se preconizează racordarea la această magistrală și introducerea, într-o primă

etapă, a alimentării cu gaz în satul Andrid, iar pe viitor extinderea către satele Dindești și Irina.

6.5 Rețele electrice

Alimentarea cu energie electrică relevă un coeficient ridicat de adresabilitate, exceptând un număr redus de gospodării izolate precum și a unor gospodării aparținând îndeosebi rromilor. Datorita faptului că viteza vântului depășește în zonă 3 m/s circa 120 de zile pe an, există posibilitatea producerii curentului electric prin intermediul microcentralelor eoliene.

În comună există 960 de consumatori casnici de energie electrică. Rețeaua de iluminat public, care este existentă pe întreg teritoriul comunei, necesită un proces de modernizare în vederea optimizării consumurilor și a funcționării acesteia.

În prezent, stadiul iluminatului public pe străzile din comuna Andrid este unul de natură improprie normelor și cerințelor europene în ceea ce privește acest domeniu de interes. Ca atare, au fost efectuate proiecte iluminotehnice pe fiecare stradă din comună, în parte, realizându-se încadrarea acestora într-unul din cele 5 nivele de iluminat M1 – M5, conform SR 13433. Pe străzile comunei există 203 corpuri echipate cu lămpi cu vapori de mercur având puterea de 125 W. De asemenea, există 555 de stâlpi de iluminat.

După analiza bugetului primăriei și a sumelor prevăzute pentru plata energiei electrice și a mentenanței sistemului de iluminat, administrația publică locală a comunei Andrid intenționează implementarea unui program de modernizare și eficientizare a iluminatului stradal din întreaga comună.

6.6 Terenuri

În cursul anului 2008 se preconizează finalizarea a trei acțiuni principale:

- încheierea procesului de despăgubire conform legii 247/2005;
- corelarea situației faptice cu situația juridică a unor terenuri și imobile din proprietatea comunei;
- întocmirea documentației cadastrale.

Unul dintre punctele slabe ale comunei este faptul că nu are în proprietate teren suficient. Cu toate acestea, administrația publică locală poate să pună la dispoziția unor potențiali investitori, o suprafață de aproximativ 15 ha. (un teren de 5 ha. Și unul de 10 ha., ambele situate în satul Andrid).

6.7 Infrastructură rutieră

Cu privire la infrastructura rutieră, situația drumurilor comunale este următoarea:

- DC 124 Dindești – Dindeștiu Mic: 4,3 km.;
- DC 43 Andrid – Sălacea (județul Bihor): 2,18 km.;
- DC 43 A Andrid – Vășad: 1,95 km.;
- DC 45 Andrid – Dindeștiu Mic: 4,5 km.

Toate aceste drumuri sunt la ora actuală pietruite. Cel mai circulat drum comunal este cel dintre Andrid și Sălacea. În vederea realizării acestui drum, dar și a drumului dintre Andrid și Dindeștiu Mic, administrația locală a comunei Andrid deține studii de fezabilitate, studii topografice și studii geotehnice.

O caracteristică importantă a infrastructurii rutiere a comunei este faptul că străzile sunt late, aerate în interiorul localității.

Situația privind modernizarea drumurilor în comună, în anul 2005, era⁵:

Indice	Unitate de măsură	Total	Andrid	Dindești	Irina
Lungimea străzilor, din care:	km.	35	15,3	8,8	3,9
- modernizate (piatră, asfalt)	km.	11	6	3	2
- iluminate electric	km.	35	15	8,8	3,9
Lungimea desfășurată a trotuarelor	km.	45	23	15	7

Obiective privind infrastructura rutieră pentru perioada 2008-2009:

Nr. crt.	Denumirea proiectului	Program de finanțare	Termen de finalizare	Stadiul realizării proiectului
1	Reabilitare drum comunal Dindești-Dindeștiu Mic	Program guvernamental	2008	Cuprins în program pe HG. 577/1997

⁵ *Comuna Andrid. Condiții naturale, istorie și contemporaneitate*, Ioan Ciarnău, Editura Fidelia, 2005, pag. 65

				S-a întocmit proiectul tehnic și detaliile de execuție
2	Reabilitarea drumului comunal DC 45 Andrid-Dindeștiu Mic	Program guvernamental	2009	Se solicită înscrierea într-un program național
3	Reabilitare drum comunal Andrid-Sălacea	Program guvernamental	2009	Se solicită înscrierea într-un program național
4	Covor asfaltic Drum județean DJ 196 C Andrid-Pișcolt	Buget județean	2008	Contract semnat În curs de finalizare
5	Reabilitări trotuare în comună	Buget local	2008	-

VII. AGENȚI DE DEZVOLTARE

7.1 Asociația Rurală Câmpia Careiului și Ierului

Asociația Rurală Câmpia Careiului și Ierului (ARCCI) a fost înființată în anul 2005, prin liberul consimțământ a 16 Consilii Locale din regiunea de sud a județului Satu Mare: Petrești, Pișcolt, Urziceni, Foieni, Berveni, Căpleni, **Andrid**, Pir, Căuaș, Ciumești, Cămin, Cehal, Tiream, Santău, Sanislău și Săuca. Asociația funcționează în baza normelor juridice în vigoare cu privire la organizațiile non-profit, respectiv Ordonanța nr. 26/2000. ARCCI este o persoană juridică de drept privat, neguvernamentală, apolitică, fără scop lucrativ și non-profit. Sediul asociației este în România, județul Satu Mare, comuna Petrești, strada Pișcolt nr. 1.

Activitatea asociației are un caracter comunitar, rural, permanent. ARCCI are ca scop dezvoltarea economic-socială și infrastructurală a comunităților rurale din microregiunea Câmpia Careiului și Ierului. ARCCI efectuează servicii destinate să satisfacă necesitățile, așteptările și cerințele localnicilor celor 11 comune membre.

Forul de conducere al asociației este Adunarea generală, Consiliul director și cenzorul.

Principalele **obiective și activități** ale asociației sunt următoarele:

1. revigorarea zonelor rurale din microregiune;
2. valorificarea și dezvoltarea potențialului economic rural;
3. îmbunătățirea calității serviciilor educaționale și sociale din mediul rural;
4. îmbunătățirea calității serviciilor administrației publice locale din mediul rural;
5. sprijinirea activităților de protecție a mediului prin crearea de noi zone verzi și întreținerea celor existente;
6. ocrotirea și promovarea tradițiilor și inițiativelor culturale locale;
7. promovarea activităților care au ca scop dezvoltarea comunitară prin turismul rural;
8. sprijinirea sau organizarea în regie proprie de activități de prestări servicii și producție, cursuri de calificare, recalificare, organizate în condițiile permise de reglementările legale în vigoare;
9. sprijinirea și/sau organizarea de seminarii, conferințe, simpozioane, adunări de interes social, festivaluri, concursuri, sondaje de opinie, încurajarea și/sau editarea și tipărirea de manuale, reviste, ziare, broșuri, albume de artă, sprijinirea și/sau înființarea unor cluburi pentru petrecerea timpului liber, a unor biblioteci, a unor centre de studiu și documentare, ateliere de creație, distribuirea de publicații pe teme de turism, etc. ;
10. sprijinirea și/sau organizarea de excursii și tabere în țară și în străinătate;

11. orice alte mijloace prevăzute în legislația internă sau în convențiile internaționale ratificate de către staul român.

ARCCI are resurse umane adecvate și dispune de personal calificat și de dotarea necesară realizării serviciilor.

ARCCI își desfășoară activitatea întrun birou dotat cu echipament IT și facilități de comunicație.

Asociația a fost implicata în derularea a două proiecte semnificative, ambele cu finanțare europeană: *Trasee cultural - artistice viabile în microregiuni transfrontaliere* (finanțat prin programul Phare CBC România-Ungaria 2004) și *Gestionarea selectivă a deșeurilor în Microregiunea Câmpia Careiului și Ierului* (finanțat prin programul Phare CES 2004).

ARCCI are un angajat care se ocupă pe problemele administrative și organizatorice ale asociației. În funcție de specificul activităților sau a proiectelor în care asociația este implicată, aceasta își identifică voluntari sau colaboratori, pentru a reuși finalizarea eficientă a inițiativelor sale locale.

7.2 Asociația de Cooperare și de Dezvoltare a Microregiunii Tășnad

Asociația de Cooperare și de Dezvoltare a Microregiunii Tășnad (ACDMT) a fost înființată în anul 2005, prin liberul consimțământ a 7 Consilii Locale din regiunea de sud-est a județului Satu Mare: Tășnad, **Andrid**, Cehal, Pir, Santău, Săcășeni și Săuca și a Asociației Civile pentru Dezvoltare Comunitară Tășnad, având astfel opt membrii fondatori. Asociația funcționează în baza normelor juridice în vigoare cu privire la organizațiile non-profit, respectiv a Legii nr. 246/2005 și a Ordonanței nr. 26/2000. ACDMT este o persoană juridică de drept privat, neguvernamentală, apolitică, independentă și non-profit. Sediul asociației este în România, județul Satu Mare, localitatea Tășnad, strada Lăcrimioarelor nr. 2, cod 445300.

Activitatea asociației are un caracter comunitar permanent. ACDMT are ca scop dezvoltarea economică, socială și culturală a localităților asociate. ACDMT efectuează servicii destinate să satisfacă necesitățile, așteptările și cerințele localnicilor celor 7 comune membre.

Forul de conducere al asociației este Adunarea generală, Consiliul director și

cenzorul.

Principalele **activități** ale asociației sunt următoarele:

1. inițierea și elaborarea programelor, proiectelor și documentațiilor pentru dezvoltarea economică, socială și culturală a zonei;
2. realizarea de proiecte de mică infrastructură pentru îmbunătățirea accesibilității zonei și asigurarea facilităților necesare populației;
3. realizarea de proiecte pentru dezvoltarea și punerea în valoare a zonei ca potențial turistic;
4. realizarea proiectelor pentru activități generatoare de venituri și locuri de muncă;
5. realizarea de proiecte pentru dezvoltarea agriculturii;
6. realizarea unui program unitar al zonei pentru punerea în valoare a tradițiilor, obiceiurilor, precum și valorificarea produselor și obiectelor artisanale și meșteșugărești;
7. realizarea unui sistem de colectare a fondurilor împreună cu alte organizații de profil;
8. asigurarea condițiilor necesare și organizarea cursurilor de instruire;
9. informarea și documentarea pentru identificarea și elaborarea de proiecte cofinanțate de Uniunea Europeană;
10. încurajarea, îndrumarea, ajutorarea membrilor comunităților să se organizeze în asociații civile în scopul ușurării rezolvării unor probleme de interes comun, inclusiv prin realizarea de parteneriate cu alte organizații neguvernamentale din țară și străinătate;
11. realizarea unui cadru și a unor activități cu roluri de dezvoltare comunitară prin identificarea și valorificarea posibilităților locale;
12. accentuarea noilor posibilități de colaborare între sfera afacerilor, ale societății civile și a sectorului de stat în vederea dezvoltării zonei;

13. crearea unui „Centru de dezvoltare microregională” care să asigure un spațiu și logistică necesare desfășurării activităților în vederea atingerii scopului.

ACDMT are resurse umane adecvate și dispune de personal calificat și de dotarea necesară realizării serviciilor.

ACDMT își desfășoară activitatea întrun birou dotat cu echipament IT și facilități de comunicație.

Asociația a fost implicata în derularea unui proiect semnificativ cu finanțare europeană: *Instruirea consilierilor microregionali în domeniul elaborării proiectelor* (finanțat prin programul Phare CBC România-Ucraina 2004.

ARCCI are un angajat care se ocupă pe problemele administrative și organizatorice ale asociației. În funcție de specificul activităților sau a proiectelor în care asociația este implicată, aceasta își identifică voluntari sau colaboratori, pentru a reuși finalizarea eficientă a inițiativelor sale locale.

7.3 Alte structuri

Județul Satu Mare face parte din două structuri de dezvoltare regională relevante la nivelul zonei de nord-vest, și anume: Asociația de Dezvoltare Intercomunitară Transilvania de Nord (ADI Transilvania de Nord) și Agenția de Dezvoltare Regională Nord-Vest (ADR Nord-Vest). Având în vedere acest fapt, comuna Andrid beneficiază indirect de toate inițiativele, proiectele și strategiile implementate la nivel regional de către ambele structuri.

Asociația de Dezvoltare Intercomunitară Transilvania de Nord

Asociația are scopul de a pregăti și promova, la toate nivelurile, proiecte pentru dezvoltarea regională de interes comun pentru cele șase județe asociate, în domeniile serviciilor sociale, transport, mediu, mediu de afaceri, turism și de a obține finanțări interne și externe necesare derulării acestora, de a realiza în comun proiecte de dezvoltare de interes zonal sau regional, ori a furnizării în comun a unor servicii publice.

Agencia de Dezvoltare Regională Nord-Vest

Agenția de Dezvoltare Regională Nord-Vest, organism executiv al Consiliului pentru Dezvoltare Regională, prin competențele sale de planificare strategică este forța motrică a dezvoltării durabile a regiunii. Agenția susține dezvoltarea și interesele de dezvoltare ale comunităților locale, fiind puntea de legătură între acestea, autoritățile naționale și instituțiile europene relevante. Agenția urmărește implementarea politicilor de coeziune economică și socială la nivelul regiunii, promovează și implementează programe de dezvoltare și asigură serviciile necesare comunităților și investitorilor pentru maximizarea beneficiilor economice și sociale la nivelul regiunii.

VIII. COLABORARE TRANSFRONTALIERĂ

O măsură a succesului proiectelor de dezvoltare într-o comunitate este funcționalitatea structurilor parteneriale și susținerea lor comunitară după încheierea proiectului. Parteneriatele sunt fundamentale pentru orice acțiune colectivă, de orice tip, dar există mai multe tipuri de parteneriate: puternice și slabe, publice și private, formale și informale. U.E. dorește să adauge valoare prin realizarea de parteneriate cât mai eficiente la nivel de sectoare, proiecte, comunități sau dimensiuni spațiale cum ar fi o zonă, o regiune, etc.

Provocarea permanentă pentru Instituțiile Publice?

În vederea respectării acestui principiu european, autoritățile locale ale comunei Andrid au făcut demersurile necesare inițierii și întăririi legăturilor cu organizații și comunități similare din statele vecine (Ungaria și Ucraina).

8.1 Ucraina

Astfel, prin intermediul Asociației de Cooperare și de Dezvoltare a Microregiunii Tășnad, autoritatea administrației publice locale din comuna Andrid a inițiat o colaborare cu Ucraina, Regiunea Zakarpatska, în cadrul proiectului „*Instruirea consilierilor*”

microregionali în domeniul elaborării proiectelor”. Proiectul a fost finanțat în cadrul Programului de Vecinătate România - Ucraina 2004, linia de buget RO 2004/016-942.01.02.06. Bugetul total al proiectului a fost de 46.020 Euro. Scopul proiectului a fost instruirea unor consilieri din microregiunea Tășnad (România) și din zona de frontieră a Transcarpatiei (Ucraina), în domeniul generării, elaborării și managementului proiectelor de dezvoltare transfrontalieră. Ca urmare, aceștia vor fi capabili să planifice și să elaboreze proiectele, dezvoltând astfel comerțul și economia transfrontalieră, și facilitând schimbul de informații și cooperarea între microregiunile țintă. Proiectul are un aport important în privința conștientizării oportunităților de abordare a problemelor comune, de fiecare parte a graniței, și încurajează o atitudine pozitivă în vederea schimbului de idei și informații, prin utilizarea resurselor ambelor comunități. Ca urmare a prezenței consilierilor pregătiți în microregiune, va crește volumul fondurilor atrase, ceea ce va contribui în mod indirect la creșterea nivelului de trai. Partenerul ucrainian al proiectului a fost Asociația Consiliilor Locale din Zona de Frontieră a Transcarpatiei.

8.2 Ungaria

La 17 iunie 2006, comuna Andrid a încheiat un Protocol de colaborare cu comuna Egyházasdengeleg din Ungaria, județul Nógrád. Relația de înfrățire, a cărei sprijin și susținere se realizează prin grija aleșilor locali ai celor două comunități, propune dezvoltarea și întărirea relațiilor în următoarele domenii:

- învățământ, sănătate, cultură și sport,
- protecția mediului;
- dezvoltare economică locală;
- organizarea de schimburi de experiență;
- participare reciprocă la diverse activități publice locale.

În acest context, pasul următor al relației de colaborare dintre cele două localități va fi semnarea Protocolului de înfrățire.

Egyházasdengeleg

O altă colaborare inițiată, de această dată prin intermediul Asociației Rurale Câmpia Careiului și Ierului, este cea cu Ungaria, în cadrul proiectului de colaborare transfrontalieră „Trasee cultural - artistice viabile în microregiuni transfrontaliere”. Scopul proiectului a fost încurajarea stabilirii contactelor de colaborare și cooperare transfrontalieră la nivel regional și local. Prin promovarea valorilor cultural - artistice s-a evidențiat un traseu cultural-turistic între cele 16 localități din microregiunea Câmpia Careiului și Ierului din județul Satu Mare, România și localitățile înfrățite sau cu care există deja o bună colaborare din județul Szabolcs-Szatmár-Bereg, Ungaria. Proiectul a fost finanțat în cadrul Programului România – Ungaria, PHARE CBC 2004 / INTERREG IIIA, linia de buget – Phare CBC RO 2004/016-940.01.01. Prin proiect s-a urmărit dezvoltarea infrastructurii soft în microregiunea Câmpia Careiului și Ierului și zona Pocspetri și Máriapocs din Nyírség. Mai multe detalii despre proiect pot fi găsite pe site-ul www.ruralinfo.ro.



La nivelul județului Satu Mare este încheiat un acord bilateral de cooperare cu județul Szabolcs - Szatmár – Bereg din Ungaria. Județul maghiar face parte din Regiunea Észak-Alföld. Orașul reședință de județ este Nyíregyháza. Suprafața județului este de 5.938 km²

iar populația, în anul 2001 era de 572.423 locuitori.

Fig. 30 Județul Szabolcs - Szatmár – Bereg, Ungaria

IX. NEVOILE COMUNITĂȚII LOCALE

9.1 Populația

În ceea ce privește opinia cetățenilor comunei Andrid, a fost realizat un studiu, având ca instrument de cercetare chestionarul, cu 4 itemi de opinie și 7 itemi socio-demografici, aplicat unui eșantion de 83 de locuitori. Subiecții au fost

selecția în mod aleator, pe baza listelor electorale. Structura eșantionului și rezultatele studiului sunt prezentate în cele ce urmează.

STRUCTURA EȘANTIONULUI




Fig. 33 Structura eșantionului chestionat, în funcție de naționalitatea subiecților

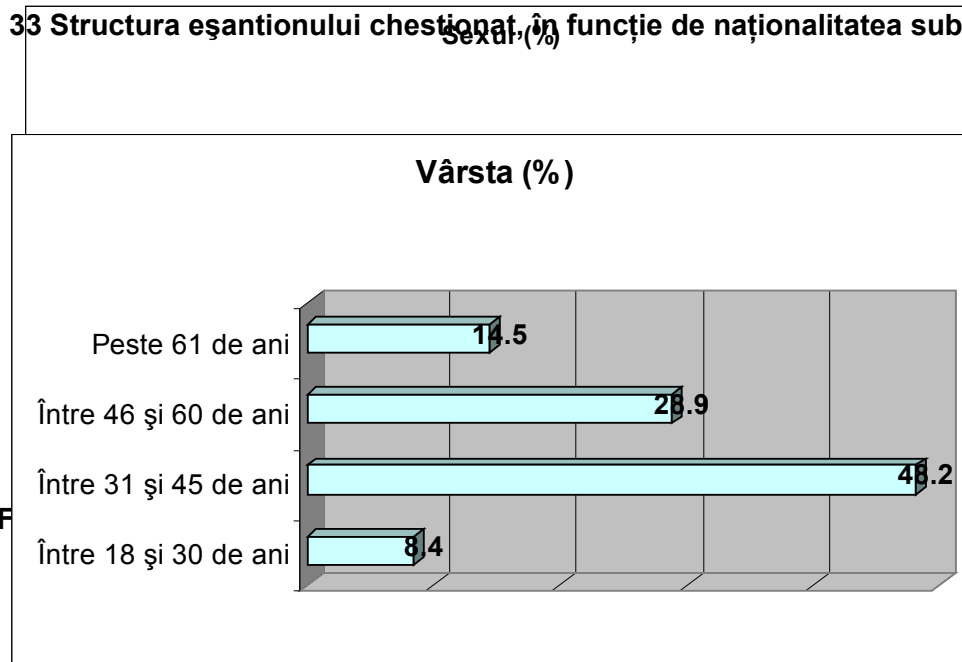


Fig. 34 Structura eșantionului, în funcție de vârsta subiecților chestionați

Fig. 35 Structura eșantionului, în funcție de nivelul de educație al subiecților chestionați

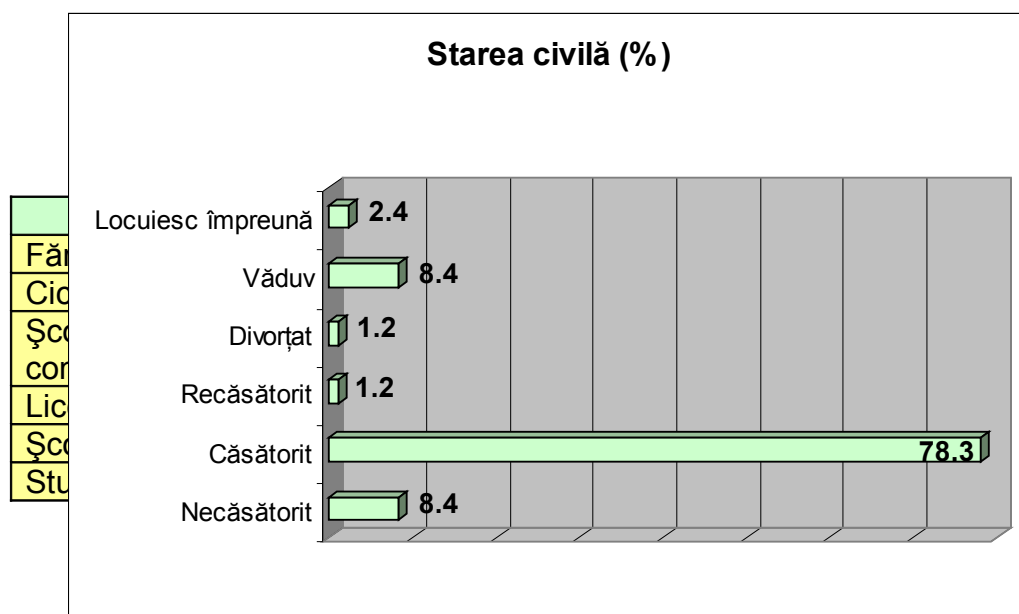


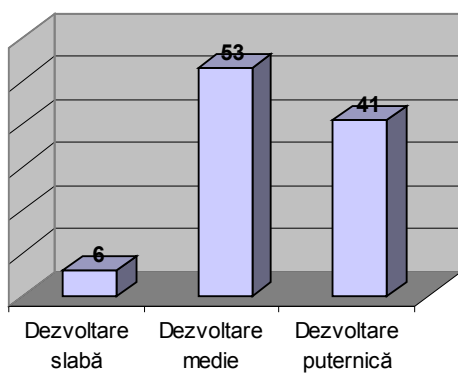
Fig. 36 Structura eșantionului, în funcție de starea civilă a subiecților chestionați

Fig. 37 Structura eșantionului, în funcție de ocupația subiecților chestionați

Ocupația	Procent (%)
Agricultor	22.9
Muncitor necalificat	6
Muncitor necalificat	15.7
Maistru, funcționar, tehnician	2.4
Personal cu studii superioare	8.4
Pensionar	28.9
Casnică	6
Elev, student	1.2
Patron, lucrător pe cont propriu	7.2
Alta	1.2

REZULTATELE STUDIULUI

Cum caracterizați gradul de dezvoltare al comunei Andrid, din ultimii 10 ani? (%)



Sunteți mulțumit de activitatea Primăriei? (%)

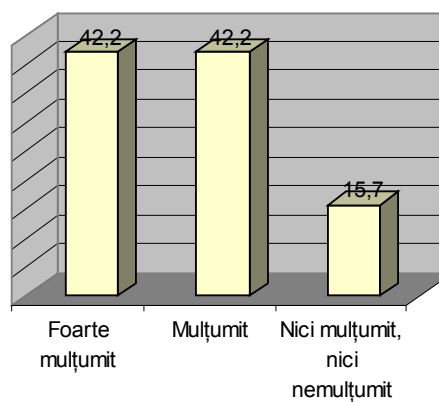


Fig. 38 Întrebarea nr. 1 a chestionarului, cu răspunsul aferent

Cea mai mare parte din subiecții chestionați privesc dezvoltarea comunei Andrid, în ultimii 10 ani, ca fiind una medie spre puternică. Tendința dezvoltării comunei este una reprezentativă, doar 6% dintre persoane considerând acest proces ca având rezultate foarte puțin vizibile, sau chiar deloc.

Fig. 39 Întrebarea nr. 3 a chestionarului, cu răspunsul aferent

Din 83 de persoane chestionate, nici una nu s-a declarat a fi nemulțumită de serviciile pe care angajații primăriei și conducerea le oferă cetățenilor comunei Andrid. Majoritatea dintre persoane sunt mulțumite (42,2%), chiar foarte mulțumite (42,2%).

Întrebarea numărul 2 a chestionarului („Care credeți că ar trebui să fie direcțiile în care să acționeze Primăria comunei Andrid?”) (a se vedea Fig. 40) a atins punctual unele direcții de dezvoltare ale comunității. Persoanele chestionate au avut ocazia să prioritizeze aceste direcții, sau chiar să ofere sugestii sau alternative de dezvoltare.

Care credeți că ar trebui să fie direcțiile în care să acționeze Primăria comunei Andrid?	Procent (%)
Crearea de noi locuri de muncă prin atragerea investitorilor în zonă	59.0
Asigurarea canalizării în comună	50.6
Infrastructura rutieră (reabilitare, modernizare drumuri) în comună	44.6
Asigurarea alimentării cu apă în comună	42.2
Atragerea tinerilor în comună	42.2
Amenajarea spațiilor verzi, a parcurilor în comună	36.1
Introducerea gazului în comună	34.9

Transporturile (asigurarea de mijloace de transport care să facă legătura între comuna Andrid și alte orașe, comune)	22.9
Colectarea deșeurilor în comună	14.5
Iluminatul public în comună	10.8

Fig. 40 Întrebarea nr. 2 a chestionarului, cu răspunsul aferent

Majoritatea locuitorilor doresc ca Autoritatea Locală a comunei lor să țină seama și să acționeze foarte serios în ceea ce privesc utilitățile de pe teritoriul comunei. Mai exact, asigurarea canalizării este prioritară pentru fiecare dintre cei chestionați (50.6%). De asemenea, asigurarea unei infrastructuri rutiere corespunzătoare reprezintă și ea o direcție de dezvoltare de care autoritatea locală ar trebui să țină seama (44.6%). Introducerea gazului în comună nu este nici el un aspect lipsit de interes (34.9%). Totuși, o pondere mai mare decât introducerea gazului o are asigurarea alimentării cu apă a comunei Andrid (42.2%). Soluționarea acestor aspecte este cu atât mai stringentă, cu cât atragerea investitorilor străini sau români pe raza comunei depinde și de existența unor utilități corespunzătoare cerințelor acestora.

Populația comunei Andrid este îmbătrânită. Progresul comunității depinde în mare măsură de existența unei populații tinere, dornice de dezvoltare. Tineretul trebuie atras și determinat să rămână pe raza comunei. Acesta reprezintă o altă prioritate semnalată de către cetățeni (42.2%). Acest aspect se leagă strâns de ideea atragerii investitorilor care ar putea oferi locuri de muncă populației din comună, oferind astfel un motiv în plus pentru stabilirea lor aici. De altfel, acest aspect a fost semnalat de către cetățenii chestionați ca fiind cea mai importantă direcție de dezvoltare a comunei Andrid, obținând cele mai multe procente (59.0%).

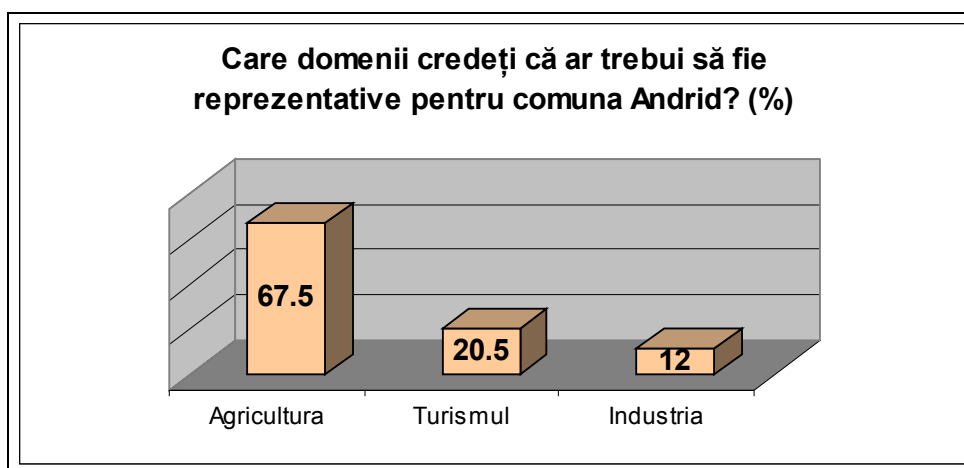


Fig. 41 Întrebarea nr. 4 a chestionarului, cu răspunsul aferent

Andrid este o comună slab dezvoltată din punct de vedere al ofertelor și serviciilor turistice. Ca atare, și locuitorii săi nu întrezăresc în turism un pilon solid pentru dezvoltarea viitoare a comunității lor (doar 20.5% dintre persoanele chestionate consideră domeniul turismului ca putând fi unul reprezentativ pentru comuna Andrid). Din păcate, comuna nu reușește să valorifice oferta naturală și antropică a zonei (Valea Ierului ca și arie protejată), să dezvolte infrastructura specifică (existența de izvoare de apă termală ar putea susține un turism balnear în zonă), sau să formuleze programe culturale, de loisir sau sport atractive pentru piața turistică. Creșterea acestui sector este lentă datorită faptului că veniturile reduse ale populației nu pot susține o cerere solvabilă semnificativă, capabilă să determine schimbări rapide.

Deocamdată, agricultura rămâne încă domeniu cel mai reprezentativ pentru Andrid. Dintre cele 83 de persoane care au completat chestionarul, 67.5% au răspuns afirmativ pentru acest domeniu reprezentativ pentru Andrid. Restul (12%) consideră că industria ar putea fi reprezentativă pentru comunitatea lor. Aceste 12 procente sunt determinate, probabil, de faptul că în apropierea comunei există trei mari investitori străini care au acaparat din forța de muncă din Andrid, oferindu-le oamenilor locuri de muncă stabile. O parte semnificativă a populației active din comuna Andrid este angajată în cadrul S.C. ARA SHOES ROMÂNIA S.R.L., Valea lui Mihai – jud. Bihor (fabricarea încălțăminte). O altă parte a forței de muncă din comună este absorbită de către S.C. Phoenix S.R.L. Carei, producător de furtunuri de cauciuc și DRM Draxlmaier România Sisteme Electronice S.R.L.– producător de sisteme de cablaje electronice pentru automobile.

9.2. Agenții economici

În vederea evaluării opiniilor și nevoilor agenților economici de pe raza comunei Andrid, a fost realizat un studiu, având ca instrument de cercetare un ghid de interviu semistrukturat, cu 24 de itemi. Datorită faptului că la nivelul comunei nu există o importantă comunitate de afaceri, în vederea evaluării opiniei agenților economici vis-à-vis de situația actuală a comunei dar și perspectivele de dezvoltare ale acesteia, au fost selectate două firme care au accesat fonduri SAPARD pentru a-și dezvolta afacerea. Cele două cazuri pot fi considerate ca exemple de bună practică pentru potențialii investitori. Astfel, au fost alese două societăți comerciale reprezentative pentru comună, realizându-se interviuri cu reprezentanții acestora. Ca și domenii de activitate, firmele consultate se ocupă cu: agricultura (cultivarea cerealelor și a plantelor industriale) și zootehnie (creșterea bovinelor).

Motivul principal care i-au determinat pe acești investitori să își stabilească afacerea în comuna Andrid, a fost faptul că ambii oameni de afaceri sunt de origine din comună.

În principiu, relația investitorilor cu administrația locală este bună, normală. În momentul stabilirii afacerii în comună, nu au fost întâmpinate obstacole din partea Primăriei comunei, procesul fiind facilitat de către administrația locală. În principal, nemulțumirile investitorilor sunt legate de alte autorități și instituții județene, cu competențe în diferite domenii. Ambele societăți au obiective majore de dezvoltare pentru viitor, în principal în ceea ce privește extinderea afacerii, modernizarea și tehnologizarea.

Ca și puncte slabe ale comunei, adică sectoare de intervenție necesare pentru administrația locală au fost identificate:

- asigurarea utilităților (apă, canalizare, gaz);
- modernizarea și extinderea infrastructurii rutiere;
- acordarea de facilități investitorilor din zonă (posibilitatea concesiunii terenului).

Ca și puncte tari ale comunei, importante pentru potențialii investitori, au fost identificate:

- forță de muncă calificată;

- apropierea față de Ungaria;
- calitatea și cantitatea terenului agricol.